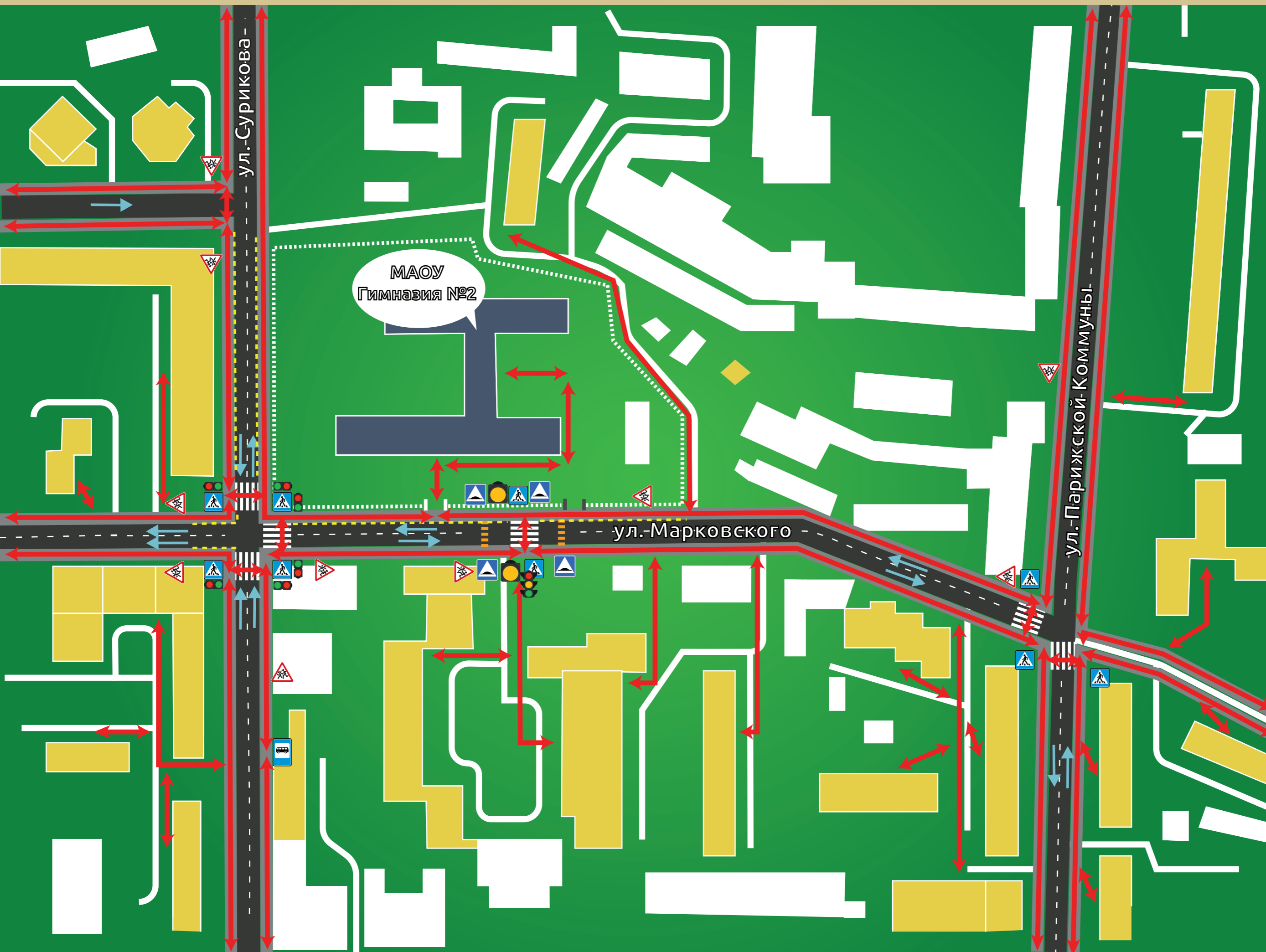


















План-схема района расположения МАОУ Гимназия №2,
пути движения транспортных средств и детей (учеников)



Условные обозначения

-  жилые дома
-  нежилые здания
-  школа
-  проезжая часть
-  тротуар
-  пешеходное ограждение
-  ограждение школы
-  вход на территорию ОУ
-  въезд на территорию ОУ
-  пути движения детей (учеников) в/из ОУ
-  пешеходный переход
-  светофор Т.7
-  автобусная остановка
-  осторожно! дети!
-  искусственная неровность
-  пешеходный светофор